












-  Asfaltti AB16
-  Kevyenliikenteenväylä
-  Maisemanurmi
-  Suunniteltu sadevesiputki
-  Suunniteltu sv-kaivo
-  Suunniteltu salaoja
-  Suunniteltu valaisin varrellinen
-  Suunniteltu valaisin
-  Suunniteltu keskus

Koordinaattijärjestelmä	ETRS-GK26	Korkeusjärjestelmä	N2000
RAKENNUSKOHTEEN NIMI JA OSOITE	MUHOKSEN KUNTA Rantaholapantie, Rivikuja ja Arotie saneeraussuunnitelma	PIIRUSTUKSEN SISÄLTÖ	Asemapiirros Rantaholapantie K1 Rivikuja K2 Arotie K3
			1:500
MUHOKSEN KUNTA TEKNISET PALVELUT email etunimi.sukunimi@muhos.fi PL 39 • 91501 MUHOS •		PIIRUSTUKSEN SISÄLTÖ	
		Suunn.aika	YTY n:o
		YTY n:o	Plirt. n:o
			Muutos
		Päiv.	31.1.2022