













### ASEMAKAAVAMERKINNÄT

-  Lähivirkistysalue.
-  Retkeily- ja ulkoilualue.
-  Yhdyskuntateknistä huoltoa palvelevien rakennusten ja laitosten alue.
-  Hautausmaa-alue.
-  Vesialue.
-  3 m kaava-alueen rajan ulkopuolella oleva viiva.
-  Korttelin, korttelinosan ja alueen raja.
-  Ohjeellinen alueen tai osa-alueen raja.
-  Kadun, tien, katuaukion, torin, puiston tai muun yleisen alueen nimi.
-  Katu.
-  Jalankululle ja polkupyöräilylle varattu katu, jolla huoltoajo on sallittu.
-  Katualueen rajan osa, jonka kohdalta ei saa järjestää ajoneuvoliittymää.




Asemakaavan muutos koskee Muhoksen kirkonkylän asemakaavaa.

Asemakaavan muutoksella muodostuu osa katualueesta (Kirkkosaaarentie), lähivirkistysaluetta, ulkoilualueutta, yhdyskuntateknistä huoltoa palvelevaa aluetta, hautausmaa-alueutta ja vesialuetta.

Pohjakartan hyväksyminen  
 Pohjakartta on maankäyttö- ja rakennuslain 54a §:n (11.4.2014/323) mukainen ja vastaa olosuhteita \_\_\_\_.202\_

Janne Kuusela, maanmittausteknikko

Kaavaluonnos pvm.	Kaavaluonnos nähtävillä
Kaavaehdotus pvm. 8.4.2021	Kaavaehdotus nähtävillä 12.5.-11.6.2021
Kaavaehdotus hyväksymiskäsittelyä varten pvm. 15.6.2021	Hyväksytty kunnanvaltuustossa pvm.
Arkistotunnus	Kaava lainvoimainen pvm.
Kaavoittaja Muhoksen kunta	
Timo Leikas, arkkitehti (insinööri, ylempi AMK)	