















## ASEMAKAAVAMERKINNÄT

-  Lähivirkistysalue.
-  Retkeily- ja ulkoilualue.
-  Yhdyskuntateknistä huoltoa palvelevien rakennusten ja laitosten alue.
-  Hautausmaa-alue.
-  Vesialue.
-  3 m kaava-alueen rajan ulkopuolella oleva viiva.
-  Korttelin, korttelinosan ja alueen raja.
-  Ohjeellinen alueen tai osa-alueen raja.
-  Kadun, tien, katuaukion, torin, puiston tai muun yleisen alueen nimi.
-  Katu.
-  Jalankululle ja polkupyöräilylle varattu katu, jolla huoltoajo on sallittu.
-  Katualueen rajan osa, jonka kohdalta ei saa järjestää ajoneuvoliittymää.




Asemakaavan muutos koskee Muhoksen kirkonkylän asemakaavaa.

Asemakaavan muutoksella muodostuu osa katualueesta (Kirkkosaaarentie), lähivirkistysaluetta, ulkoilualueutta, yhdyskuntateknistä huoltoa palvelevaa aluetta, hautausmaa-alueutta ja vesialuetta.

Pohjakartan hyväksyminen  
 Pohjakartta on maankäyttö- ja rakennuslain 54a §:n (11.4.2014/323) mukainen ja vastaa olosuhteita \_\_\_\_.202\_

Janne Kuusela, maanmittausteknikko

Kaavaluonnos pvm.	Kaavaluonnos nähtävillä
Kaavaehdotus pvm. 8.4.2021	Kaavaehdotus nähtävillä
Kaavaehdotus hyväksymiskäsittelyä varten pvm.	Hyväksytty kunnanvaltuustossa pvm.
Arkistotunnus	Kaava lainvoimainen pvm.
Kaavoittaja Muhoksen kunta	
	Timo Leikas, arkkitehti (insinööri, ylempi AMK)